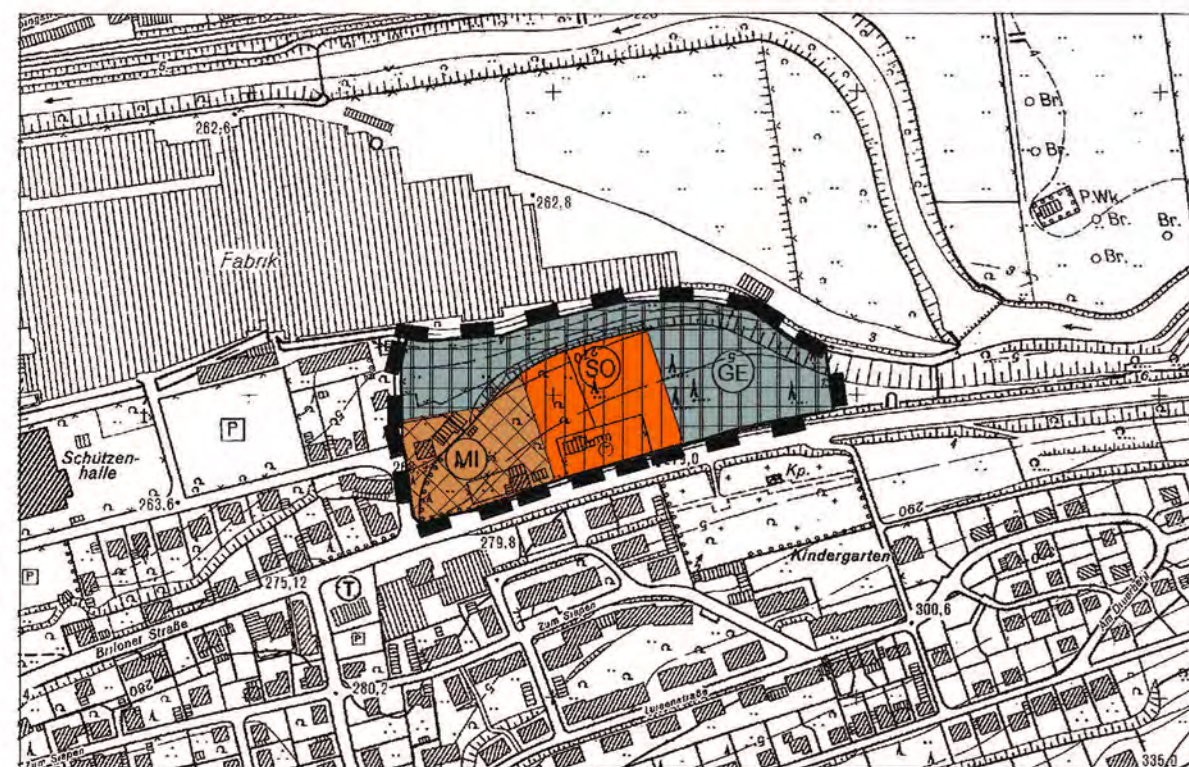






Auszug aus dem  
wirksamen Flächennutzungsplan  
der STADT MESCHEDA

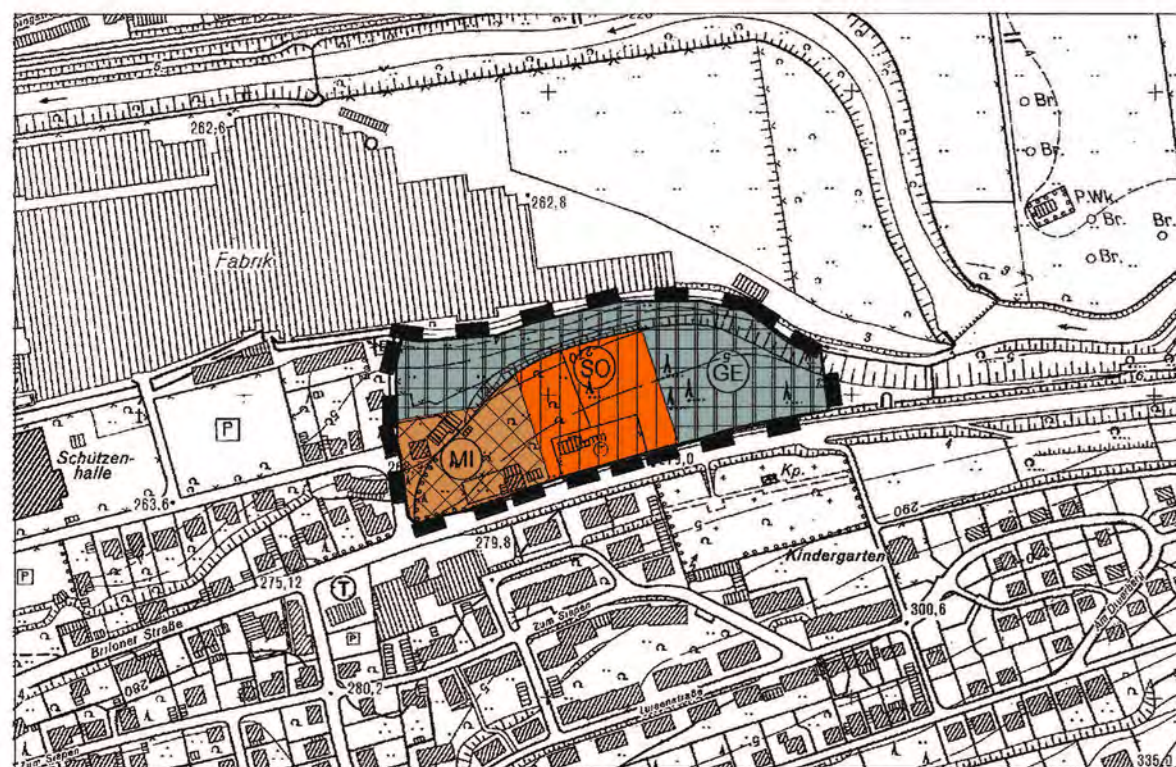
M. 1 : 5.000







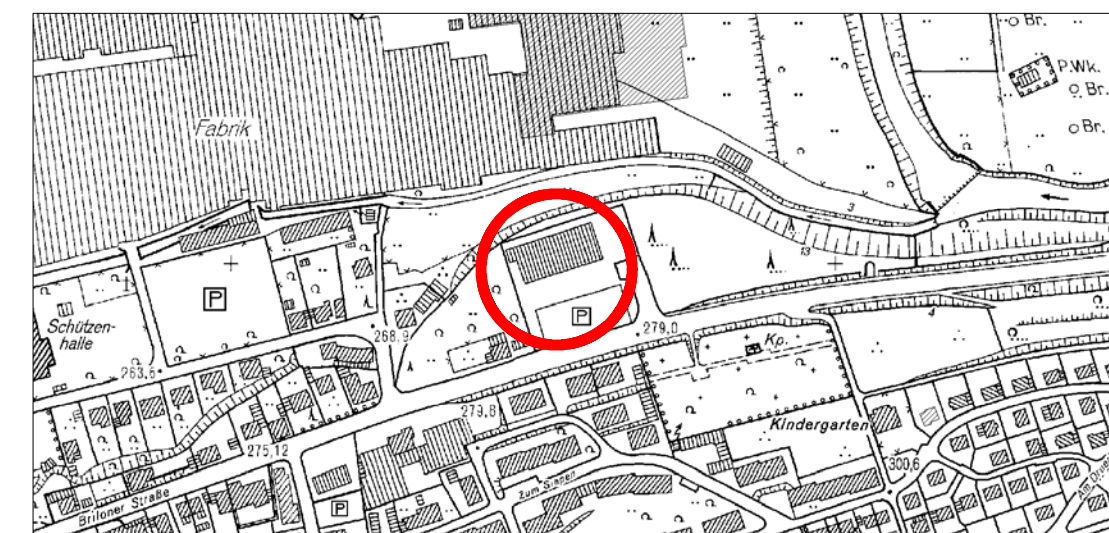
-  Grenze des Änderungsgebietes der 44. FNP-Änderung vom 04.03.2005
-  Mischgebiet
-  Sonstiges Sondergebiet  
- Zweckbestimmung: "Großflächiger Einzelhandelsbetrieb - Lebensmittel"  
mit einer max. Verkaufsfläche von insgesamt 950 qm
-  Gewerbegebiet

Geänderte Darstellung  
TEILBEREICH  
Ortseingang Briloner Straße

M. 1 : 5.000



-  Grenze des Änderungsgebietes der 44. FNP-Änderung vom 04.03.2005
-  Mischgebiet
-  Sonstiges Sondergebiet  
- Zweckbestimmung: "Großflächiger Einzelhandelsbetrieb - Lebensmittel"
-  Gewerbegebiet



76. ÄNDERUNG DES WIRKSAMEN  
FLÄCHENNUTZUNGSPLANES DER  
KREIS- UND HOCHSCHULSTADT MESCHEDA

BEREICH  
Ortseingang Briloner Straße  
Berichtigung nach § 13a Abs. 2 Nr. 2 BauGB

Meschede - Stadt

Fachbereich Planung und Bauordnung  
07.09.2017

**gez. Klaus Wahle**

Klaus Wahle (Fachbereichsleiter)

Der Bürgermeister

**gez. Christoph Weber**

Christoph Weber

Sachbearbeiter: Stephan Rach

Erstellt von: Kersten Eickelmann

Geändert:

Maßstab: 1 : 5.000

Geändert:

Plannummer:

Geändert:

**76**